

# TOERISME VOORKEMPEN

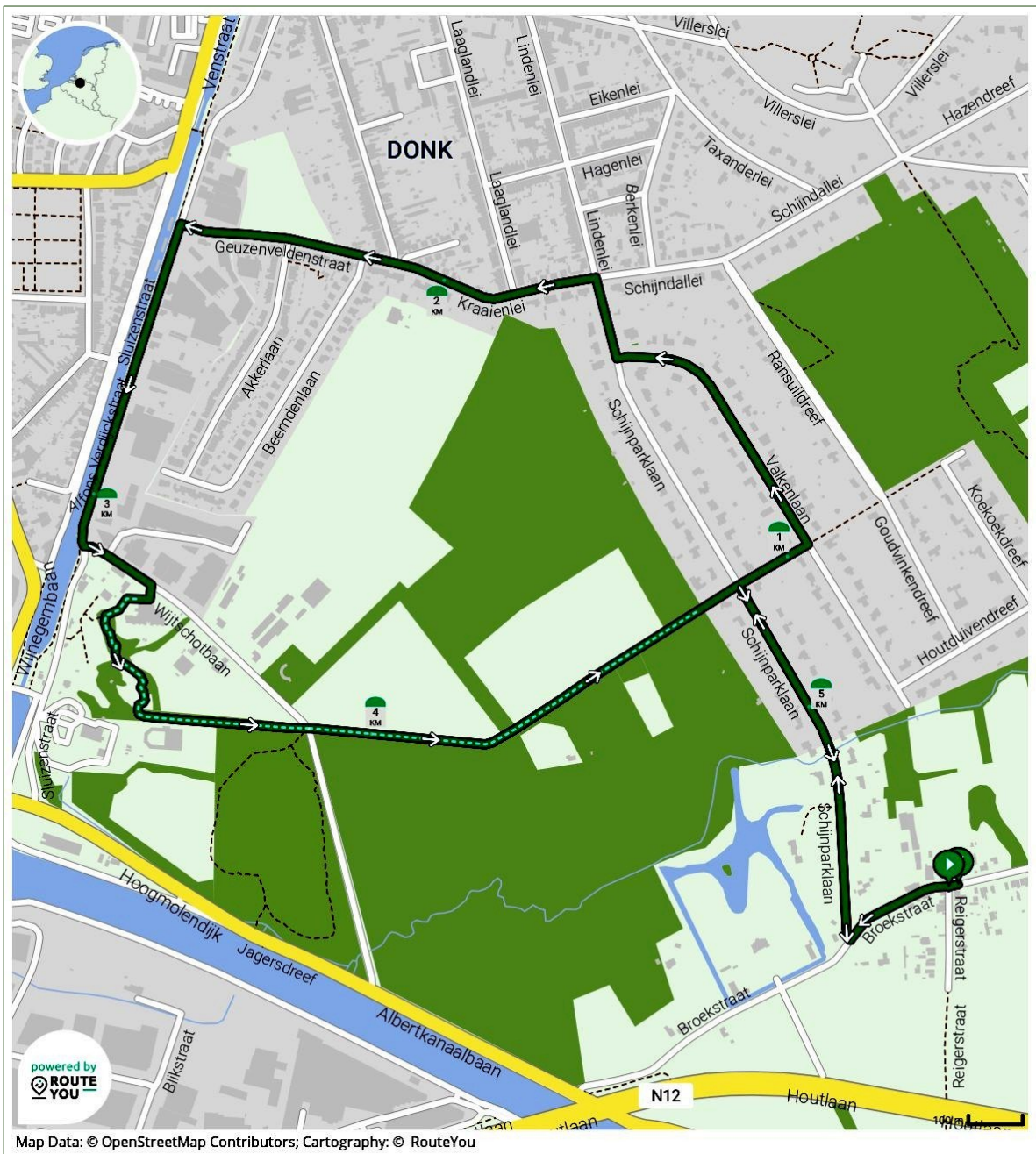
## Trage wegen wandeling

### Wijnegem – Het Wijtschot

**Aard van de wandeling:** Lusvormig  
Trage wegen en rustige straten  
Bos en natuur  
Residentiële wijk

**Lengte:** 5,7 km

**Vertrekplaats:** kruispunt Reigerstraat – Broekstraat, Wijnegem






## TOERISME VOORKEMPEN

### Trage wegen wandeling


### Wijnegem – Het Wijtschot

**Vertrek :** We vertrekken aan het kruispunt Reigerstraat - Broekstraat richting Albertkanaal.

- we nemen de eerste straat rechts, Schijnparklaan.
- eerste rechts, Patappeltorenweg (tussen de paaltjes).
- eerste links, Valkenlaan.
- aan het einde volgen we rechts de Schijnparklaan.
- tijdens de openingsuren kan je in het ontspanningslokaal Schijnpark een drankje nuttigen (maandag, donderdag en zaterdag: 13u – 17u)
- aan het rondpunt gaan we links de Kraaienlei in.
- Kraaienlei word Geuzenveldenstraat, tot aan het Kempisch kanaal.
- hier gaan we links op het jaagpad en volgen de Sluizenstraat tot, de eerste links, Wijtschotbaan. Opletten: gevaarlijke oversteek!
- ter hoogte van de Vier Notelaars (nr.12) stappen we rechts de parking op.
- Het volgend stukje lijkt het dat je privé terrein betreedt, maar het is toegelaten
- deze volgen we rechts en nemen de wandelweg die links afdraait.
- we volgen dit paadje tot we rechts een bospaadje vinden (zie pijltjes)
- we nemen dit paadje, gaan even verder het bruggetje over (hier eindigt de toelating voor het betreden van privé terrein), volgen de kronkelende wandelweg en gaan terug een bruggetje over.
- bij het verlaten van dit gebied gaan we links.
- het volgend kruispunt steken we recht over.
- de Patappeltorenweg volgen we tot aan de Schijnparklaan
- hier rechtsaf tot aan de Broekstraat.
- dan links en we zijn terug aan ons startpunt



[www.voorkempen.be](http://www.voorkempen.be)



[toerismevoorkempen](https://www.instagram.com/toerismevoorkempen)



[Toerisme Voorkempen](https://www.facebook.com/ToerismeVoorkempen)