

# TOERISME VOORKEPEN

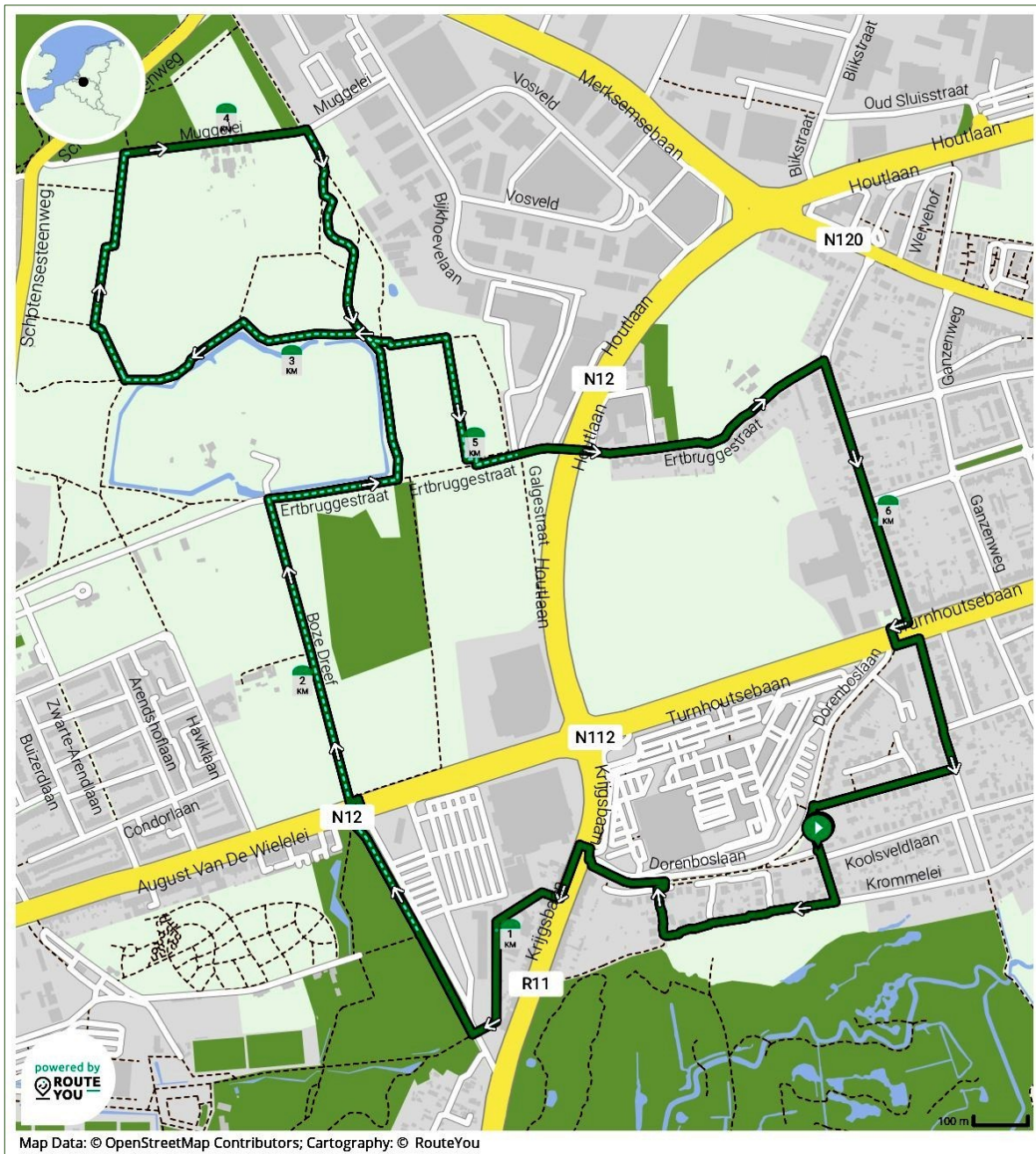
## Trage wegen wandeling

### Wijnegem - Ertbrugge

**Aard van de wandeling:** Lusvormig  
Trage wegen en rustige straten  
Bos en natuur  
Residentiële wijk

**Lengte:** 6,2 km

**Vertrekplaats:** Hoek Dorenboslaan - Rozenlaan (kleine parking achter het Shoppingcenter)






## TOERISME VOORKEMPEN

### Trage wegen wandeling


### Wijnegem – Ertbrugge

**Vertrek :** Hoek Dorenboslaan - Rozenlaan (kleine parking achter het Shoppingcenter)

We volgen de Rozenlaan in de richting van oplopende huisnummers tot het einde. Hier rechtsaf, de Krommelei in. We volgen deze voorbij de eerste straat rechts, en vervolgens links langs het smalle paadje. Op het einde van dit paadje rechtdoor en op het einde van de straat rechtsaf. Vervolgens nemen we de eerste straat links. Rechtdoor, verder langs het paadje en rechtsaf tot aan de Dorenboslaan. Hier gaan we links naar de Krijgsbaan. We steken deze over aan de verkeerslichten. We volgen links de Krijgsbaan tot aan het Karel Verbistpad, gaan hier rechtsaf en volgen dit tot op het einde. We steken de baan over en volgen onmiddellijk rechts het pad dat evenwijdig loopt met de parking van de vroegere Makro. Dit pad eindigt aan de Turnhoutsebaan. Even naar rechts steken we via het zebrapad de Turnhoutsebaan over. Even naar links nemen we dan rechts de Boze Dreef tot het einde. We nemen rechts de Ertbruggestraat tot aan het eerste bospad waar we links gaan. We volgen het pad naast de hofgracht. Aan de eerste kruising blijven we links dit pad naast de hofgracht volgen voorbij een poort aan de linkerzijde tot aan de volgende kruising waar we het pad rechts tussen de weiden nemen. We volgen dit pad tot het eindigt in het Muggenpad. We gaan rechtsaf en volgen het Muggenpad/Muggenlei tot aan het eerste paadje rechts. Aan het eerstvolgende bospad gaan we rechtsaf en we volgen de gele pijlen van het Ertbruggepad tot we terug aan de hofgracht komen. We volgen even schuinlinks de hofgracht en gaan dan linksaf het paadje in en door de weiden. We nemen eerste rechts en we blijven dit pad volgen tot in de Ertbruggestraat. We volgen links de Ertbruggestraat, kruisen de Houtlaan (oplettend, gevaarlijk kruispunt met verkeerslichten) en volgen de Ertbruggestraat verder tot aan de eerste straat rechts, de Ruggeveldstraat. Deze volgen we helemaal tot aan de Turnhoutsebaan, we steken over aan de verkeerslichten en gaan even links tot aan het eerste paadje rechts. We volgen dit tot in de Schijnbeemdenlaan en nemen dan de eerste straat rechts, de Albrecht Rodenbachlaan. Deze loopt tot in de Dorenboslaan. We gaan even naar links en bereiken weer onze startplaats.



[www.voorkempen.be](http://www.voorkempen.be)



[toerismevoorkempen](https://www.instagram.com/toerismevoorkempen)



[Toerisme Voorkempen](https://www.facebook.com/ToerismeVoorkempen)