

TOERISME VOORKEPEN

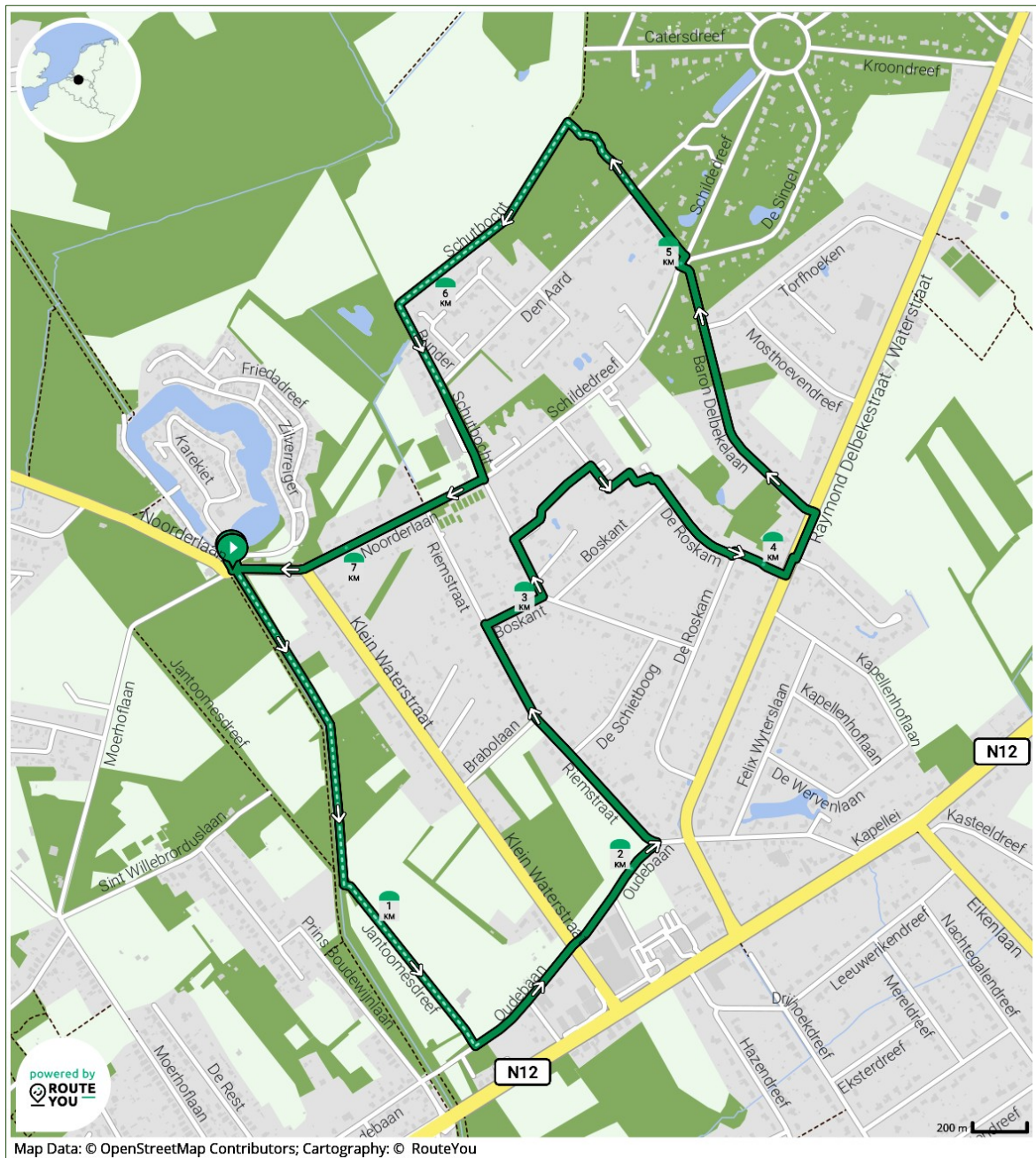
Trage wegen wandeling

Schilde – Steynhoeven

Aard van de wandeling: Lusvormig
Trage wegen en rustige straten
Bos en natuur
Residentiële wijk
! Het pad langs de antitankgracht kan modderig zijn !

Lengte: 7 km

Vertrekplaats: brasserie “Den Inslag”, Noorderlaan 16, Schilde





TOERISME VOORKEMPEN


Trage wegen wandeling

Schilde – Steynhoeven


Vertrek aan Brasserie “Den Inslag”, Noorderlaan 16, Schilde.

! Het pad langs de antitankgracht kan modderig zijn !

- De parking van “Den Inslag” verlaten we naar rechts, we steken de Moerhoflaan over, wandelen verder naar links en voorbij de antitankgracht nemen we het pad rechts (zie knooppunt 92).
- Volg de 1ste dreef naar links, Jantoomesdreef (TW)
- Oude baan, links en aan het kruispunt de Waterstraat oversteken (= Oude Baan volgen)
- Riemstraat links
- Boskant rechts
- Einde straat links, De Schietboog.
- Begijnhoevepad rechts (TW).
- Einde pad rechts, Strikkelaar.
- Links op Begijnhoevepad (TW).
- Rechtdoor op De Roskam.
- Neem in de bocht aan de linkerkant het Roskampad (TW).
- Teneinde op de Raymond Delbekerstraat (GOED UITKIJKEN GEVAAR !) oversteken en links af.
- 100 m verder naar links, de Baron Delbekelaan (Schilde).
- Op Schildedreef rechts af en onmiddellijk naar links, Baron Delbekelaan verder volgen.
- Op Den Aard links af.
- Op Schutbocht links af.
- Noorderlaan oversteken en rechts
- Wandel veilig terug, links op de rijbaan, het verkeer tegemoet naar het startpunt, Brasserie “Den Inslag”



www.voorkempen.be



[toerismevoorkempen](https://www.instagram.com/toerismevoorkempen)



[Toerisme Voorkempen](https://www.facebook.com/ToerismeVoorkempen)