

# TOERISME VOORKEPEN

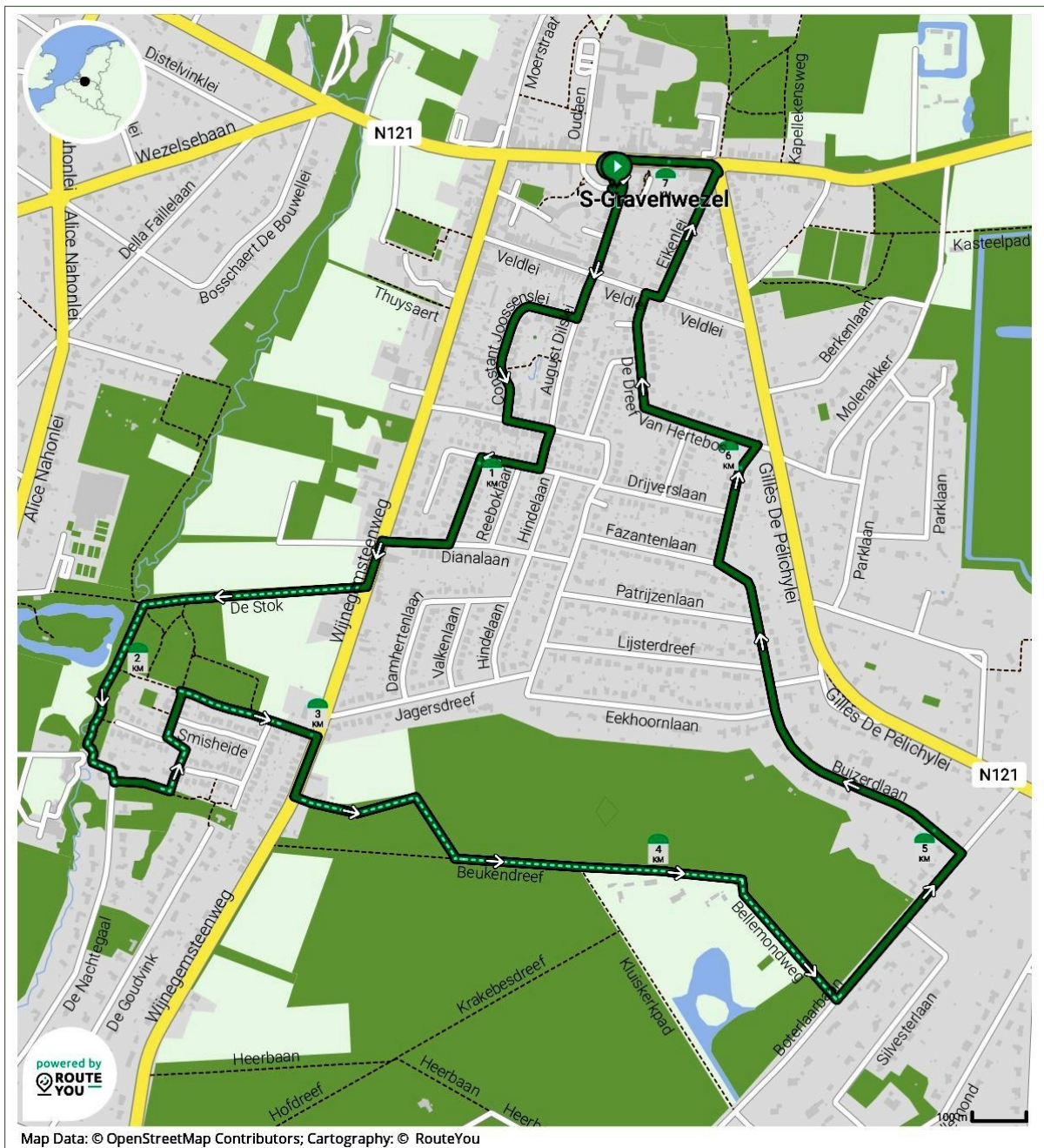
## Trage wegen wandeling

### 's-Gravenwezel – Hertebos

**Aard van de wandeling:** Lusvormig  
Trage wegen en rustige straten  
Bos en natuur  
Residentiële wijk

**Lengte:** 7,2 km

**Vertrekplaats:** Parking achter de Sint Catharina Kerk 's-Gravenwezel





# TOERISME VOORKEMPEN


## Trage wegen wandeling

### 's-Gravenwezel – Hertebos


Vertrekpunt: Parking achter de Sint Catharina Kerk 's-Gravenwezel

Opmerking : Waar de straten geen stoep hebben, wandelen we op het fietspad of links op de rijbaan.

- Sla rechts af op Frans Pauwelslei
- Ga rechtdoor op August Dilslei
- Sla rechts af naar Constant Joossenslei
- Ga rechtdoor op Constant Joossenslei
- Ten einde sla links af op Karel Werrebroecklei
- Sla rechts af naar August Dilslei
- Ten einde rechts af op Graaf Charles Cornetlaan
- Ga rechtdoor op Graaf Charles Cornetlaan en aan de Vinkenlaan
- Sla links af op Graaf Charles Cornetlaan
- Sla rechts af op Dianalaan
- Sla links af op Wijnegemsteenweg (voorzichtig oversteken en opgelet, fietsverkeer in beide richtingen!) – Op de Wijnegemsteenweg vindt U geen foto's
- Sla rechts af naar De Stok
- Laat aan het kruispunt het bruggetje rechts liggen en neem het 'Klein Schijnpad'
- Laat verderop het Treemblokstraatje links liggen en stap rechtdoor.
- Aan de macadam slaan we links af en bewandelen even verder het Smiseindepad
- Neem het eerst padje links en dan rechtdoor, langs het basketbalpleintje
- Sla op het einde rechts af langs het 'Kabouterbos'
- Weer op het einde, vlak voor het bos, draaien we rechts af.
- Aan de Wijnegemsteenweg rechts af (ook hier vindt U geen foto's en opgelet, ook hier fietsverkeer in beide richtingen) en na ongeveer 100m (voorzichtig oversteken!) neem het heerlijk kronkelende Philippusheidestraatje.
- Einde weg, links af op de Beukendreef, laat het Kruiskerkpad rechts liggen zodat we wat verder in de Bellemondweg belanden
- Na enkele bochtjes kom je terecht op de Boterlaarbaan, waar we links af slaan
- De Buizerdlaan wordt de 1ste straat die we aan onze linkerkzijde inslaan
- Je laat de Eekhoornlaan, de Lijsterdreef en de Patrijzenlaan links liggen en neemt dan wat verder de Sint Hubertuslaan naar rechts
- Ten einde wandelen we naar links door de Dreef van Hertebos
- Op het einde nemen we de Veldlei naar rechts af en onmiddellijk draaien we links de Eikenlei op.
- Op de volgende vijsprong kiezen we links voor de Kerkstraat.
- We wandelen daarna aan het volgende kruispunt naar links, zodat we, na ongeveer 30m terug op ons vertrekpunt aankomen: de parking achter de Sint Catharina Kerk.



[www.voorkempen.be](http://www.voorkempen.be)



[toerismevoorkempen](https://www.instagram.com/toerismevoorkempen)



[Toerisme Voorkempen](https://www.facebook.com/ToerismeVoorkempen)