

De Voorkempen

... een verrassende ontdekking



Schilde - 's-Gravenwezel - Wijnegem

Omslag

Venustempel, Schildehof, Schilde
Vleincktoeren, Gemeentepark, Wijnegem

Samenstelling en realisatie:
het vrijwilligers-team van
Toerisme Voorkepen
Verantwoordelijk uitgever:
Dirk Roels, Toerisme Voorkepen
Editie 2024-04-05

Welkomstwoord



Beste reizigers,

Met groot genoegen presenteren we de gloednieuwe Toerisme Voorkempen brochure, een schatkaart vol ontdekkingen die de prachtige regio van Schilde, 's-Gravenwezel en Wijnegem in al haar glorie belicht.

Deze brochure is meer dan zomaar een gids; het is een uitnodiging om de betoverende landschappen en verborgen schatten van de Voorkempen te verkennen. Of u nu te voet, per fiets of te paard reist, onze regio biedt voor elk wat wils, met uitgestrekte wandelpaden, schilderachtige fietsroutes en ruiterspaden die u door adembenemende natuurlijke omgevingen leiden. Laat u betoveren door de serene schoonheid van onze trage wegen, trotseer de ruiterspaden en ontdek de historische 'Huyzen van Playsantiën'.

Maar er is meer dan alleen natuurlijke schoonheid. Ontdek de rijke geschiedenis van onze regio terwijl u langs eeuwenoude bezienswaardigheden wandelt, geniet van de gastvrijheid van lokale horecagelegenheden en proef de authentieke smaken van de streekproducten die onze regio zo uniek maken.

Wat deze brochure echt bijzonder maakt, is het feit dat ze tot stand is gekomen dankzij de toewijding van onze vrijwilligers. Hun passie voor de Voorkempen heeft geleid tot een onmisbare bron van inspiratie voor reizigers van overal ter wereld. Dagelijks zetten deze vrijwilligers zich in zodat u optimaal kunt genieten van alles wat de Voorkempen te bieden heeft.

Dus pak uw exemplaar van deze gloednieuwe brochure, laat u leiden door de paden van de Voorkempen en laat u betoveren door alles wat onze prachtige regio te bieden heeft. We heten u van harte welkom en kijken ernaar uit om samen met u nieuwe herinneringen te creëren.

Met vriendelijke groeten,
Het vrijwilligers team Toerisme Voorkempen

Kathleen Krekels
Schepen voor Toerisme
Schilden en 's-Gravenwezel

Maarten Janssens
Schepen voor Toerisme
Wijnegem

Dirk Roels
Voorzitter
Toerisme Voorkempen vzw

Infokantoor Toerisme Voorkempen
Kerkstraat 24
2970 's-Gravenwezel – Schilde
Maandag, dinsdag, donderdag en vrijdag
Telkens van 10.00u tot 12.00u
Tel.: 03 685 34 21
E-mail: toerisme@voorkempen.be
Website: www.voorkempen.be



Twee gemeenten, één toeristische regio

De Voorkempen situeert zich net buiten de rand van de Antwerpse agglomeratie en omvat de gemeenten **Wijnegem, Schilde** en zijn deelgemeente 's-Gravenwezel.

Reeds in de 16de eeuw, toen Antwerpen nog zijn gouden eeuw beleefde, was de Voorkempen een uitverkoren oord voor de welstellende Antwerpse heren en dames, die er graag vertoefden. In de bosrijke omgeving, met haar landelijke rust, bouwden zij hun buitenverblijven, destijds "**Huysen van Playsantie**" genoemd. Thans vinden we er, verborgen in het groen, nog vele van deze residentiële domeintjes terug.

De 3 vroegere dorpen van de Voorkempen groeiden zodoende gestaag uit van kleine nederzettingen tot de dichtbevolkte gemeenten die het nu zijn. Nog tot na de tweede wereldoorlog bleef het grootste deel van de oppervlakte een bos- en landbouwgebied.

Ook nu is het er nog heerlijk fietsen, wandelen en paardrijden of kan je er gewoon genieten van alles wat er op toeristisch gebied te beleven valt... en dat is heel wat.

Groen Kruis

Onze regio maakt deel uit van het open ruimtegebied aan de rand van Antwerpen dat de groene ruimte vormt voor een half miljoen mensen. In de volksmond staat het bekend als 'Gruunrant'.

Antitankgracht

Door de regio loopt een aanzienlijk stuk van de 33 kilometer lange antitankgracht, het langst beschermde landschap van Vlaanderen en de ruggegraat van de Voorkempen. De gracht werd tussen 1937 en 1939 aangelegd als kunstmatige waterloop om Antwerpen te beschermen tegen een mogelijke Duitse tankaanval.

Bossen ten oosten van Antwerpen

Ook een aantal van de oudste Kempische loofbossen zoals de Schijnvallei, het Schildehof en het domein Ertbrugge liggen in onze regio.



Een uitgelezen wandelgebied

Verschillende wandelpaden bieden samen vele tientallen kilometers wandelplezier aan wandelaars.

De wandelroutes zijn in de wandelbrochures aangeduid ofwel met vermelding van de te volgen wandelknooppunten ofwel via een keurige bewegwijzering met gekleurde pijlen op zeshoekige bordjes en leiden je langs de mooiste plekjes van de streek. En wie plots zin krijgt in een natje of een droogje, ... een plekje om gezellig te verpozen is nooit ver uit de buurt. Alle wandelingen zijn lusvormig, zodat begin- en eindpunt netjes samenvallen.

Thematische wandelbrochures

Dobbelhoevepad (Schilde)

8,5 km



De wandeling start aan de ingang van de Sint-Guibertus kerk te Schilde en volgt de gegeven wandelknooppunten. Het is overwegend een natuur-wandeling die gedeeltelijk langs de antitankgracht loopt. Onderweg passeert men enkele merkwaardige oude gebouwen, o.m. de Dobbelhoeve uit 1341.

Het pad is goed begaanbaar.

Kastelenpad ('s-Gravenwezel)

8,5 km



Het vertrekpunt bevindt zich bij de Sint-Catharinakerk te 's-Gravenwezel en de wandeling is gemarkeerd met rode pijlen. Belangrijkste bezienswaardigheid onderweg is natuurlijk het Groot Kasteel van 's-Gravenwezel. Alhoewel men deels door residentiële wijken stapt, wordt er ook wel wat natuurgebied doorkruist.

Bij regenweer zijn botten aangewezen.

Vogelzangpad (Wijnegem - 's-Gravenwezel)

11,7 km



Het startpunt (later plaats van aankomst!) is bijzonder goed gelegen, nl. bij 2 tavernes op de grens van Wijnegem en Schilde. De bewegwijzering is met groene pijlen. Het is vooral een natuurwandeling met tussendoor wat exclusieve villa's. Eventueel kan je onderweg voor 2 verkortingen kiezen.

Als het regent zijn botten gewenst

Vordensteinpad (Schoten)

8,4 km



De wandeling start aan de houten toegangspoort van het domein, waar blauwe pijltjes de wandelrichting aanduiden. Het 110 ha grote domein Vordenstein is vooral bekend voor zijn eeuwenoude inheemse en uitheemse bomen. In mei en juni kan men er de prachtige bloei bewonderen van azalea's en rododendrons. Tijdens deze natuurwandeling wordt er ook een klein stukje van het Peerdsbos doorkruist.

Botten zijn bij regenweer zeker geen overdadige luxe.

Een uitgelezen wandelgebied

Steynhoevepad (Schilde)

9,2 km



De wandeling neemt een aanvang in de Waterstraat/R.Delbekestraat, aan de Kroondreef. Via de wandelknooppunten wordt men eerst langsheen een villawijk geleid, waarna de natuur aan bod komt. Ergens midden de rododendrons ligt er een verloren gebouwtje, de Caterskapel.

Aangezien een groot deel van deze wandeling doorheen een natuurgebied loopt is stevig schoeisel aan te raden. Bij regenweer zijn laarzen onontbeerlijk.

Albert Van Dyckpad (Schilde)

8,6 km



De wandeling wordt gestart bij het gemeentehuis van Schilde, waar ook het museum Albert Van Dyck is gevestigd. Ze is aangeduid met zwarte pijlen. Eigenlijk is het overwegend een dorpswandeling, met daarbij verwijzingen naar het leven van de Schildese kunstschilder.

Gezien de begaanbaarheid ook bij regen voortreffelijk is, moet er geen speciaal schoeisel voorzien worden.

Jan Vleminckpad (Wijnegem Schilde)

10 km



Dit wandelpad vindt zijn begin op het Marktplaats van Wijnegem. Het is een mengeling van een residentiële en een landelijke wandeling, met o.m. de verkenning van het 32 ha groot gemeentepark. Een extraatje onderweg is wel de oversteek van het Albertkanaal via het sluizencomplex.

De ganse route is probleemloos begaanbaar, zodat gewoon schoeisel volstaat.

Speelpad (Wijnegem)

11,7 km



De zomer is een ideale gelegenheid om in Wijnegem het Speelpad te ontdekken. Het is een fiets- of wandelroute doorheen de gemeente die alle speelpleintjes met elkaar verbindt. Het Speelpad wordt op drie verschillende manieren aangeduid: door pijltjes, paddenpoten op de grond of houten padden in het park. Er worden zowat vijftien speelplekjes aangedaan. Starten kan overal op de route.

De ganse route is probleemloos begaanbaar, zodat gewoon schoeisel volstaat.

Een uitgelezen wandelgebied

Zilverreigerpad (Wijnegem)

5,5 km



De wandeling start in de Broekstraat te Wijnegem aan het huisnummer 19, waar vroeger B&B "De Zilverreiger" gevestigd was. Oranje pijlen duiden de wandeling aan. Via de Schijnparklaan en de Patappeltorenweg bereik je een mooi stukje natuur, een wad met riet en andere waterplanten. Na een rondje in dit kleine domein ga je via de Wijtschotbaan naar het Kempisch Kanaal. Hier volg je de dijk, loop je langs de sluis en neem je het jaagpad dat aansluit op het jaagpad van het Albertkanaal. Via de Broekstraat bereik je terug het startpunt. De belangrijkste bezienswaardigheden onderweg zijn de Patappeltoren en het domein Belvédère met zijn classicistisch kasteel.

Bij regenweer zijn botten aangewezen.

Ertbruggepad (Wijnegem)

13 km



Dit pad dankt zijn naam aan het domein Ertbrugge, op de grens van Wijnegem en Deurne. Het kasteel bevindt zich op het grondgebied van Wijnegem aan de Ertbruggestraat en gaat vermoedelijk terug op de middeleeuwse hoeve 'Ter Eertbrugge', waarbij in de loop van de 16de eeuw een 'hof van plaisantie' werd opgericht. Het pad vertrekt op het Marktpllein en via de zuidrand van Wijnegem wandel je tot aan het kasteel waarna je een afkorting kan nemen of door het Ertbruggebos wandelen om in het westen van Wijnegem de brug over het Albertkanaal te dwarsen. Via het jaagpad tot aan de sluis en dan via het park van Wijnegem kom je terug op het Marktpllein.

Bij regenweer kunnen botten van pas komen.

TOERISME VOORKEMPEN

Wandelen in de Voorkempen



De map met alle wandelbrochures is te koop bij Toerisme Voorkempen te 's-Gravenwezel, in 't Gasthuis te Wijnegem of mits bestelling via onze website. Elke wandeling is ook afzonderlijk verkrijgbaar. Tevens is er een map beschikbaar met daarin 5 wandelingen voor mindermobielen en ouderen.

Bovendien kan je de wandelingen en mappen bekomen door omruiling van UitPas punten.



Een uitgelezen wandelgebied



Zowel Schilde en 's-Gravenwezel als Wijnegem hebben zich ingeschreven in het **'10.000 stappen'** initiatief. Met de campagne '10.000 stappen: Elke stap telt!' willen men zo iedereen ertoe bewegen 10.000 stappen per dag te zetten. Wist je dat je met 10.000 stappen per dag al voldoende beweegt voor een goede gezondheid? Doe dus zeker mee!

Schilde en 's-Gravenwezel op stap

In Schilde en 's-Gravenwezel is er volop gelegenheid om te wandelen. Er zijn routes uitgestippeld in samenwerking met Toerisme Voorkepen. Verwacht je aan een gevarieerd landschap van bossen en weilanden en geniet van al het rustgevend vogelgefluit.

Wil je 's-Gravenwezel beter leren kennen? Dan laat een wandelroute van 6 km langs vooral wandelpaden je genieten van de landelijke omgeving.

Het startbord van deze wandeling vind je op het Lodewijk De Vochtplein te 's-Gravenwezel.



Ook Schilde kan je te voet ontdekken. Deze wandeling van 4 km langs verharde wegen is voor iedereen toegankelijk, ook voor rolstoelgebruikers en gezinnen met buggy's. Het startbord staat aan den Bieshof, Kerkplein 2 te Schilde.

Via de aangebrachte pijlen kun je heel eenvoudig de wandelingen volgen.

Beide wandelingen kunnen gedownload worden van de website van Toerisme Voorkepen of de gemeente Schilde

Wijnegem op stap

Ook in Wijnegem is er volop gelegenheid om te wandelen. Er zijn twee routes uitgestippeld in samenwerking met Toerisme Voorkepen. Verwacht je aan een gevarieerd landschap van bossen en weilanden en geniet van al het rustgevend vogelgefluit. Wil je Wijnegem beter leren kennen? Een wandelroute van 7 km leidt je langs rustige straten doorheen de gemeente. Een kortere wandeling van 3 km is ook geschikt voor minder mobiele mensen en ouderen.

Het startbord van beide wandelingen vind je aan het gemeenschapcentrum 't Gasthuis. Via de aangebrachte pijlen kun je heel eenvoudig de wandelingen volgen.

Ook deze wandelingen kunnen gedownload worden van de website van Toerisme Voorkepen of de gemeente Wijnegem.



Een uitgelezen wandelgebied

Trage wegen

Wandelaars, fietsers en ruiters zijn de belangrijkste gebruikers van trage wegen. Je vindt ze gelukkig nog veel in onze landelijke gemeenten Schilde en 's-Gravenwezel. Ze verbinden dorpskernen, verkavelingen en oude landerijen met elkaar.

Verhard of onverhard, breed of smal: een trage weg kan alle vormen aannemen. Ze stimuleren zachte recreatie dicht bij huis, bevorderen natuurontwikkeling en vormen alternatieve en verkeersveilige routes voor fietsers.

In het verleden werden alle namen van de bestaande wegen in Schilde en 's-Gravenwezel vastgelegd.

De wegen zijn te herkennen aan het typisch trage wegen 'straatnaambord' en werden samengebracht op een door de gemeente uitgebracht plan.

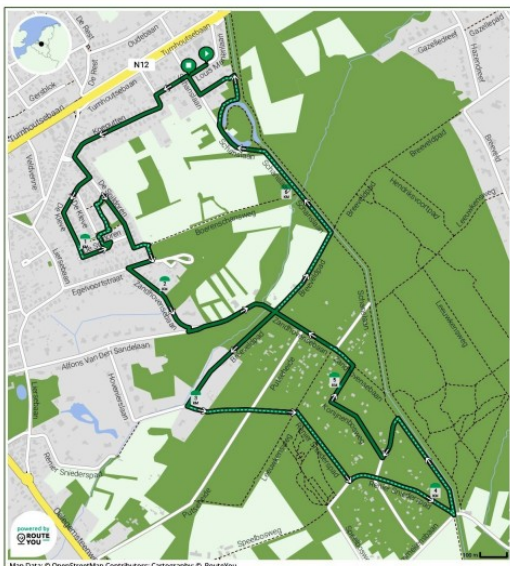
Het plan kan je verkrijgen bij Toerisme Voorkempen of downloaden via de website van de gemeente Schilde.



Trage wegen wandelingen

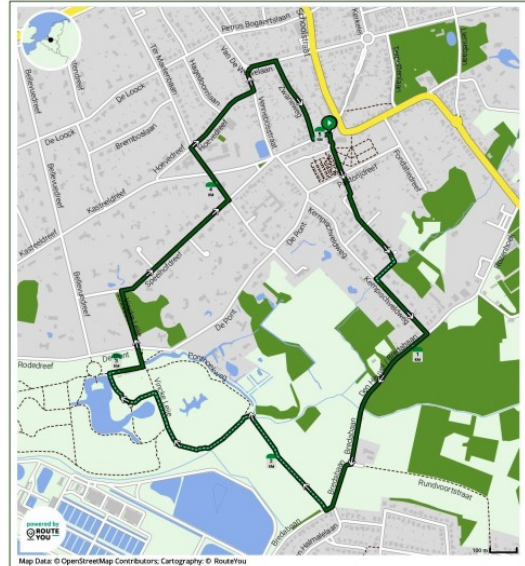
Je kan de volledige beschrijvingen van de hier vermelde trage wegen wandelingen in Schilde, 's-Gravenwezel en Wijnegem gratis downloaden van onze website: <https://www.voorkempen.be> onder de hoofding "Trage wegen"

	TOERISME VOORKEMPEN Trage wegen wandeling
	Schilde – Schans
Aard van de wandeling: Lusvormig Trage wegen en rustige straten Bos en natuur Residentiële wijk	
Lengte: 6,8 km	
Vertrekplaats: Parking ALDI, Turnhoutsebaan 472, Schilde	



© Toerisme Voorkempen, Kerkstraat 24, 2970 's-Gravenwezel

	TOERISME VOORKEMPEN Trage wegen wandeling
	Schilde – Schijnvallei
Aard van de wandeling: Lusvormig Trage wegen en rustige straten Bos en natuur Residentiële wijk	
Lengte: 5,1 km	
Vertrekplaats: hoek Kasteeldreef en Kerkplein, Schilde	



© Toerisme Voorkempen, Kerkstraat 24, 2970 's-Gravenwezel

Een uitgelezen wandelgebied



TOERISME VOORKEPEN Trage wegen wandeling

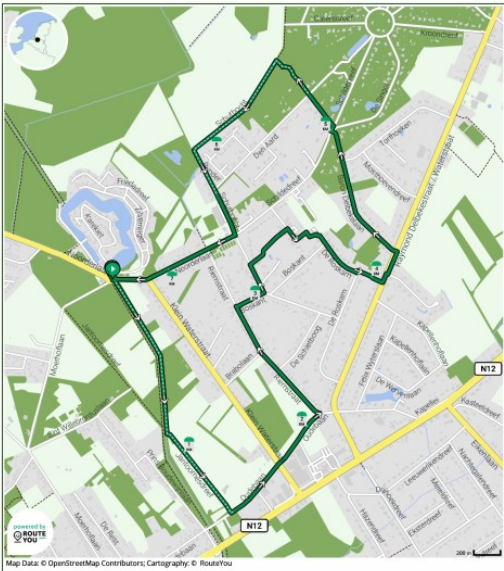
Schilde – Steynhoeven

Aard van de wandeling: Lusvormig
Trage wegen en rustige straten
Bos en natuur
Residentiële wijk

! Het pad langs de antitankgracht kan modderig zijn !

Lengte: 7 km

Vertrekplaats: brasserie "Den Inslag", Noorderlaan 16, Schilde



© Toerisme Voorkepen, Kerkstraat 24, 2970 's-Gravenwezel



TOERISME VOORKEPEN Trage wegen wandeling

Schilde – Wit Kerkske

Aard van de wandeling: Lusvormig
Trage wegen en rustige straten
Bos en natuur
Residentiële wijk

Lengte: 6,2 km

Vertrekplaats: Wit kerkske, Pater Nuyenslaan, Schilde



© Toerisme Voorkepen, Kerkstraat 24, 2970 's-Gravenwezel



TOERISME VOORKEPEN Trage wegen wandeling

's-Gravenwezel – Hertebos

Aard van de wandeling: Lusvormig
Trage wegen en rustige straten
Bos en natuur
Residentiële wijk

Lengte: 7,2 km

Vertrekplaats: Parking achter de Sint Catharina Kerk 's-Gravenwezel



© Toerisme Voorkepen, Kerkstraat 24, 2970 's-Gravenwezel



TOERISME VOORKEPEN Trage wegen wandeling

's-Gravenwezel – Door het Zonnebos

Aard van de wandeling: Lusvormig
Trage wegen en rustige straten
Bos en natuur
Residentiële wijk

Lengte: 6,2 km

Vertrekplaats: Lodewijk de Vochtplein – 's-Gravenwezel



© Toerisme Voorkepen, Kerkstraat 24, 2970 's-Gravenwezel

Een uitgelezen wandelgebied



TOERISME VOORKEPEN Trage wegen wandeling

Wijnegem – Ertbrugge

Aard van de wandeling: Lusvormig
Trage wegen en rustige straten
Bos en natuur
Residentiële wijk

Lengte: 6,2 km

Vertrekplaats: Hoek Dorenboslaan - Rozenlaan (kleine parking achter het Shoppingcenter)



© Toerisme Voorkepen, Kerkstraat 24, 2970 's-Gravenwezel



TOERISME VOORKEPEN Trage wegen wandeling

Wijnegem – Het Wijtschot

Aard van de wandeling: Lusvormig
Trage wegen en rustige straten
Bos en natuur
Residentiële wijk

Lengte: 5,7 km

Vertrekplaats: kruispunt Reigerstraat – Broekstraat, Wijnegem



© Toerisme Voorkepen, Kerkstraat 24, 2970 's-Gravenwezel



TOERISME VOORKEPEN Trage wegen wandeling

Wijnegem – Wijnegemhof

Aard van de wandeling: Lusvormig
Trage wegen en rustige straten
Bos en natuur
Residentiële wijk

Lengte: 7,2 km

Vertrekplaats: Parking achter de Sint Catharina Kerk 's-Gravenwezel



© Toerisme Voorkepen, Kerkstraat 24, 2970 's-Gravenwezel

Trage wegen wandelfotozoektochten

Toerisme Voorkepen tracht de bezoekers van onze regio aan te zetten tot gezonde vrijetijdsbesteding. Zo kwam het initiatief tot het stand om – gelijklopend met de seizoenen – gratis wandelfotozoektochten langs trage wegen en rustige wegen in te richten. De gevolgde routes zijn tussen 5 en 7 km in lengte en bij aanvang van elke nieuwe zoektocht kan het pakket met de bijhorende wegbeschrijving, foto's en antwoordenblad gedownload worden van de website van Toerisme Voorkepen.

Ga hiervoor naar www.voorkepen.be/trage-wandelzoektochten



Een uitgelezen wandelgebied

Minder mobiele en ouderen

Reeds jarenlang stippelen de vrijwilligers van Toerisme Voorkepen wandelingen uit in de regio. De aard en vooral de lengte van die wandelingen waren echter minder geschikt voor minder mobiele deelnemers. Daar wilde Toerisme Voorkepen verandering in brengen, want toegankelijkheid blijft een belangrijk aandachtspunt. Het is belangrijk dat iedereen kan genieten van onze mooie gemeenten en de mooie natuur rondom. Zo kwam Toerisme Voorkepen op het idee om wandelingen uit te stippelen voor mindermobiele en ouderen.

Er werden vijf wandelingen voor mindermobiele en ouderen uitgewerkt, 3 te Wijnegem, 1 te Schilde en 1 in 's-Gravenwezel. Deze vijf wandelingen werden gebundeld in het wandelpakket 'Wandelingen voor mindermobiele en ouderen':

De wandelingen zijn tussen 3 en 5 km lang. Elke brochure bevat een duidelijke wegbeschrijving en een kaartje met de weg en hoogteverschillen. Het wandelpakket is te koop in het kantoor van Toerisme Voorkepen, in 't Gasthuis te Wijnegem of via de website.



Het wandelknooppuntennetwerk



De provincie Antwerpen heeft prachtige wandelwegen, dat vandaag de dag 2.636 km telt. Samen vormen ze een raster met honderden knooppunten, die stuk voor stuk genummerd werden. Zo kan je zelf je wandelparcours uitstippelen door vooraf de nummers van de gekozen route achter elkaar te noteren en dan af te wandelen. Het gebied van de Voorkepen is opgenomen in het Wandelnetwerk Kempense Hoven (480 km) dat de talrijke 'Huysen van Playsantie', de vroegere buitenplaatsen van de stedelijke burgerij en de plaatselijke landadel, met elkaar verbindt. Een fraaie mix van natuur en erfgoed vinden we zo in Beerse, Brecht, Lille, Malle, Ranst, Rijkevorsel, Schilde, Schoten, Vosselaar, Wijnegem, Zandhoven en Zoersel.

De Voorkempen verkennen per fiets



Nét buiten het Antwerpse stadsgebied liggend is onze regio een ideaal doel om toch dichtbij rust te vinden in een daguitstap met de fiets. Meerdere in de Voorkempen liggende fietsknooppunten maken het gemakkelijk om routes uit te stippelen. Buiten de dorpskommen vind je reeds tal van rustige fietswegen.

Kom je van buiten de Antwerpse regio en ben je minder bekend in de omgeving, dan bieden onze – dikwijls gratis aangeboden – fietsbrochures je meerdere fietsroute-ideeën.

Thematische fietsroutes

Kastelenroute (45 km – 2 Verkortingen van 25 km) – gratis brochure

Vertrekpunten: Kasteel van Schoten of Vrieselhof te Oelegem




In de Voorkempen ligt een verrassende schat aan kastelen en "Huysen van Playsantie" zo maar voor het rapen en het kon natuurlijk niet anders dat hieraan een themaroute gewijd werd. Onderweg fiets je langs bekende streeknamen zoals Vordenstein, Peerdsbos, Koningshof, Groot Kasteel van 's-Gravenwezel, antitankgracht, Vrieselhof, ... om er maar enkele op te noemen. Het traject loopt voor het grootste deel langs rustige fietswegen en loodst je doorheen fraaie residentiële wijken en heerlijke groengebieden. Gewoon een aanrader

Waterwegenroute (30 km) – gratis brochure

Vertrekpunt: Bij knooppunt 24 onderaan de brug van de N12 bij het sluizencomplex te Wijnegem. De route loopt via de fietsknooppunten.

Drie waterwegen – Albertkanaal, Kempens kanaal Schoten-Turnhout-Dessel en de antitankgracht – leggen als het ware een "blauwe" ring rond de Voorkempen. Via de jaagpaden langs het Albert-kanaal en langs de "Schotenvaart" fiets je naar de antitankgracht. Van hieruit volg je een zalig fietspad van meer dan 10 km doorheen de groene long van de Voorkempen.



Overschrijdende en aangrenzende themaroutes

Ben je echt een fervente lange afstandstrapper, dan kan je vanaf de **Kastelenroute** of de **Waterwegenroute** gemakkelijk overschakelen naar de themaroutes van aangrenzende gemeenten.

Trappistenroute (44 km – Verkorting van 30 km) – gratis brochure

Vertrekpunt: ingangsdreef aan de Trappistenabdij van Westmalle.



Deze toeristische fietstocht van iets meer dan 44 kilometer voert je door bosrijke en landelijke gebieden. Weilanden en akkers, evenals residentiële wijken zorgen voor de nodige afwisseling.

De Voorkempen verkennen per fiets

Hendrik Conscienceroute (27 km – Geen verkortingen) – gratis brochure

Vertrekpunt: het Lindepaviljoen te Zoersel




Deze route situeert zich voornamelijk binnen Zoersels grondgebied. Onderweg passeert men de historische plaatsen waar Conscience inspiratie vond voor zijn boeken. Uiteraard liggen het Boshuisje én het Zoerselbos op de route. In de deelgemeente Halle kan de link gelegd worden met de **Waterwegenroute**.

Kapittelroute (38 km – 2 Verkortingen van 20 km) – brochure te koop

Vertrekpunt: Sint-Antoniuserkerk te Brasschaat

Deze route leidt langs Hoogboom, het Kamp van Brasschaat en Maria-ter-Heide. In Brasschaat-centrum kan je zonder problemen overfietsen naar de **Kastelenroute**.



Baas Gansendonckroute (57,2 km - Verkorting van 43,9 km) – brochure te koop

Vertrekpunt: Sint-Guibertuserkerk te Schilde



De fietsroute is gebaseerd op de geschiedenis van Baas Gansendonck van Hendrik Conscience. Conscience verbleef lange tijd in afspanning Keizershof te Schilde waar hij inspiratie opdeed voor dit verhaal. Ook het Boshuisje waar hij regelmatig te gast was ligt op de route. Via Halle-Zoersel, Malle en 's-Gravenwezel voert de route terug naar Schilde.

Het fietsknooppuntennetwerk



Voor de innovatieve en eigenzinnige fietser gaat er natuurlijk niets boven het uitstippelen van een eigenfietstraject met behulp van het fietsknooppuntennetwerk. Het ganse netwerk van de Antwerpse Kempen is nu samengebracht op één grote fietskaart. De nieuwe fietskaart Antwerpse Kempen geeft een up-to-date overzicht van alle knooppunten en trajecten. De twintig inrijpunten op de kaart vormen prima vertrekkplaatsen.

Ook de langeafstandsroutes en doorsteken via de fietsostrades staan erop aangeduid.

Alle fietstrajecten zijn bovendien in de twee richtingen bewegwijzerd.

De Voorkempen verkennen per fiets

Kastelenroute

Tip

Je kunt de fietstocht **verkorten** tot **21 kilometer** (lus rond Schoten) of **27 kilometer** (lus rond Schilde).



Braembibliotheek

Sint-Cordulaplein 13, Schoten
De mooiste bibliotheek van het land. Architecturale parel ontworpen door Renaat Braem (1910-2001).

Castelijnhoeve

Kasteeldreef 52, Zoersel
Sfeervolle brasserie met ruim terras en speeltuin vlakbij het Hallehof.

Hallehof

Kasteeldreef 55, Zoersel
Romantische hoekjes en merkwaardige bomen in kasteeldomein Hallehof in Zoersel.

Parkbistro De Vlinder

Strijk naar in dit sympathieke eethuise waar jongeren met een verstandelijke beperking en/of autismespectrumstoornis aan de slag zijn.



- | | | | | |
|------------|------------------|-------------------|----------------|-----------------------|
| Kerk | Watermolen | Drinkwaterfontein | Fietsverhuur | Zitbank |
| Kapel | Windmolen | Brouwerij | Fietspunt | Gevaarlijke oversteek |
| Kasteel | Bezoekerscentrum | Picknickplaats | Infokantoor | Station |
| Boerderij | Museum | Automaat | Fietsinrijpunt | Jachthaven |
| Beziinghof | Recreatiedomein | Ijsverkoop | Natuurgebied | Uitzicht/uitkijktoren |

De Voorkempen verkennen per fiets

Kastelenroute

Schilde - Schoten - Brasschaat - Wijnegem

KEMPEN



45 km

 Provincie Antwerpen



3, 2, 1 ... Start!



Parking Peerdsbos: Plataandreef, Brasschaat
Provinciaal Groendomein Vrieselhof: Schildesteenweg 95, Ranst
Marktpluin Wijnegem (via KP 58-24)
Provinciaal Groendomein Rivierenhof: Cornelissenlaan, Deurne
(via KP 3-30)

De Kastelenroute in een notendop

45 kilometer / vlak, 12 km autovrij / fraaie buitenhuizen /
indrukwekkende parkdomeinen / romantische picknickplekjes



Volg deze bordjes en je zit goed!

Routedokter

Is er een bordje verdwenen, beschreven of beschadigd? Surf naar www.routedokter.be, of scan de QR-code, en vul het meldingsformulier in. Op routedokter.be vind je ook up-to-date informatie over werken of omleidingen.



Colofon

Redactie: Toerisme Provincie Antwerpen APB / **Opmaak:** Phobos & Actor / **Druk:** Drukservice Impresa / **Kaart:** Elke Feusels / **Foto's:** Mie De Backer
Verantwoordelijk uitgever: APB Toerisme Provincie Antwerpen
Koningin Elisabethlei 22 - 2018 Antwerpen
Copyright tekst, kaart en traject: Toerisme Provincie Antwerpen
De informatie werd met zorg verzameld. Wijzigingen zijn altijd mogelijk, maar vallen niet onder de verantwoordelijkheid van de uitgever.



KEMPEN

D/2021/0408/15




De wondere wereld van adel en kastelen

In de 16de eeuw was de groene Voorkempen het toevluchtsoord voor welstellende Antwerpenaren. Ze trokken zich terug in hun 'huysen van playsantie': stijlvolle buitenverblijven omringd door fraaie parken en bossen. Intussen kregen de prestigieuze kasteeldomeinen nieuwe bewoners of een andere bestemming, maar ze spreken nog steeds tot de verbeelding.

Volg de Kastelenroute door Schoten, Schilde, Brasschaat en Wijnegem en vergaap je aan de weelde van weleer. Je geniet volop mee van het omliggende groen en ontdekt zeldzame bloemen en bomen in de kasteeltuinen. Onderweg spot je ongetwijfeld talloze romantische picknickplekjes.

#herinneringenmaken



Even halt houden!

Kasteel van Schoten

In het park van Schoten vind je dit sfeervolle kasteel, omringd door een slotgracht met valkentoren en historische Ridderhoeve.

Kasteel van Brasschaat

Stemmige plekjes te over in het gemeentepark van Brasschaat: van de zalige zonne- en speelweide, tot de schilderachtige vijver en het romantische kasteel. Extra betoverend in het voorjaar wanneer de rozen, azalea's en rododendrons bloeien.

Park Vordenstein

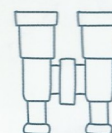
De smeedijzeren toegangspoorten, statige dreven, exotische bomen en oude oranjietuinen van park Vordenstein in Schoten spreken tot de verbeelding. Terecht verkozen tot één van de tien mooiste Green Flag Award-parken ter wereld!

Provinciaal Groendomein Vrieselhof

Geniet van de stilte in dit kasteeldomein in de vallei van het Groot Schijn in Oelegem. Het groendomein herbergt heel wat dieren en plantensoorten.

Schildehof met kruidentuin

Van het kasteel resten alleen nog de grondvesten, maar het prachtige domein met vijver, oranjerie en aangelegde tuinen is nog steeds de moeite waard. Breng zeker een bezoekje aan de Dodoenstuin: een kruidentuin opgedragen aan de 16de-eeuwse plantkundige Remberth Dodoens.



www.kempen.be

De Voorkempen verkennen per fiets

Thematische fietsroutes in de Kempen

Behalve de routes die je kan rijden in onze regio, vind je in ons kantoor ook een uitgebreide keuze aan andere routebeschrijvingen. Spring even binnen om je exemplaar op te halen.

Aardbeienroute	Hoogstraten (40km)
Diamantroute	Nijlen, Berlaar, Lier, Grobbendonk (53km)
Enclaveroute	Baarle-Hertog, Baarle-Nassau, Merksplas, Hoogstraten (50km)
Heideroute	Kalmthout, Essen, Wuustwezel (57km)
Hendrik Conscienceroute	Zoersel (34km)
Kastelenroute	Schilde, Schoten, Brasschaat, Wijnegem (45km)
Landlopersroute	Merksplas, Hoogstraten, Turnhout, Rijkevorsel (57km)
Molenroute	Geel, Grobbendonk, Heist-op-den-Berg, Herentals, Herenthout, Kasterlee, Lille, Olen, Vorselaar, Westerlo, Zandhoven
Pallieteren langs de Nete	Lier, Berlaar, Nijlen (50km)
Prinsenroute	Retie, Geel, Kasterlee, Oud-Turnhout (46km)
Rondom de abdij van Postel	Mol (56km)
Sint-Dimpnaroute	Geel, Laakdal, Westerlo, Olen (42km)
Smokkelaarsroute	Ravels, Poppel, Baarle (45km)
Trappistenroute	Malle, Zoersel, Brecht (44km)
Bollekesroute	Berchem, Antwerpen (18km)
Duvelroute	Puurs, Ruisbroek, Breendonk, Boom, Rumst (46km)
Berg- en Neteroute	Heist-op-den-Berg, Herenthout, Nijlen, Hulshout (59km)
Kastelen in de Netevallei	Heist-op-den-Berg, Herenthout, Berlaar (53km)
Kastelen in de Netevallei	Heist-op-den-Berg, Hulshout, Westerlo (48km)
Langs akkers en weides	Heist-op-den-Berg, Begijnendijk, Hulshout, Putte (44km)
Corsendonkroute	Oud-Turnhout, Kasterlee, Arendonk, Schoonbroek (50km)
Lieremanroute	Oud-Turnhout, Ravels, Arendonk (46km)
Stilteroute	Oud-Turnhout, Arendonk, Ravels, Turnhout (50km)

Verder vind je nog een heel assortiment aan brochures van gemeenten in de Voorkempen, de Kempen en ver daarbuiten.

De Voorkempen verkennen te paard

Lorem ipsum dolor sit amet, consectetur adipiscing elit, sed do eiusmod tempor incididunt ut labore et dolore magna aliqua. Ut enim ad minim veniam, quis nostrud exercitation ullamco laboris nisi ut aliquip ex ea commodo consequat. Duis aute irure dolor in reprehenderit in voluptate velit esse cillum dolore eu fugiat nulla pariatur. Excepteur sint occaecat cupidatat non proident, sunt in culpa qui officia deserunt mollit anim id est laborum.

Ruiterpad Voorkempen



Ruiters die deze route helemaal willen uitproberen, zitten wel opgezadeld met een volledige dagtrip. Het gaat inderdaad om een rondrit van 35 km die de gemeenten Schilde, Brecht, Malle, Zoersel, Zandhoven en Ranst doorkruist. Het pad is paard- en ruitervriendelijk en loopt overwegend langs onverharde wegen en openbare domeinen. Het circuit is bewegwijzerd in beide richtingen.

Bezienswaardigheden

Voor wie zich minder aangesproken voelt door al dat wandel-, fiets- en ruitergebeuren, heeft de Voorkempen andere verrassingen in petto. Niet voor niets is 's-Gravenwezel bekend om zijn "Huysen van Playsantie", staat Wijnegem in de kijker als "shopping-gemeente" en geniet Schilde vermaardheid als groene gemeente. Het kan niet anders of iedereen moet hier iets naar zijn gading vinden.

Onze kastelen ... en "Huysen van Playsantie"

Het Groot Kasteel

Sint-Jobsteenweg
's-Gravenwezel



Wanneer en door wie dit kasteel werd opgericht is niet echt bekend. Wel weet men dat het gegroeid is vanuit een hoeve, die later middeleeuwse burcht werd.

Zijn dominantie over de omgeving is duidelijk te merken als men in de met bomen omzoomde inkomdreef staat. Vanaf 1680 ging het kasteel bij erfopvolging over de familie van Susteren naar de graven Roose de Baisy en nadien naar de baronnen Gillès de Pélichy. In 1984 werd het de residentie van de bekende antiquair en kunstverzamelaar Axel Vervoordt. In 1999 kocht Axel Vervoordt een oude mouterij in Wijnegem van waaruit de zaak verder uitgebouwd wordt

Kasteel Kyckuit ook Kasteel Belvédère

Broekstraat,
Wijnegem



De eerstgekende eigenaar verkocht het kasteel in 1648 en nadien veranderde het goed nog geregeld van eigenaar. In 1769 werd het zelfs openbaar verkocht op de Antwerpse Vrijdagsemarkt. Sindsdien is het eigendom van de familie Van Havre.

Onder de opeenvolgende generaties van deze familie, die trouwens ook politiek actief waren, werd het kasteel regelmatig verbouwd en vergroot.

Het kasteel is niet meer te bezoeken aangezien het overgegaan is in particuliere handen en sindsdien privé-eigendom is.

Andere kastelen en vroegere

'Huysen van Playsantie'
in de Voorkempen

te Schilde

Kasteel 'Spreeuwenberg',
A. Van den Sandelaan
(privé-eigendom)

te 's-Gravenwezel

'Catershof',
Sint-Jobsteenweg
(privé-eigendom)
Zichtbaar vanaf de openbare baan

Hof ter Linden,
Boterlaarbaan
(privé-eigendom)
Bewandelen van de
(onverharde) wegen is toegestaan.

te Wijnegem

Kasteel 'Ter Pulle',
's-Gravenwezelsteenweg
(privé-eigendom)
Te zien vanaf de steenweg.

Kasteel Ertbruggehof
(privé-eigendom)
inkijk via de poort in de Ertbruggestraat.

Kasteel 'Bijckhove'
Merksemsebaan
(privé-eigendom)
Momenteel een centrum voor fuiven en feesten.

Bezienswaardigheden

Onze kastelen ... en "Huysen van Playsantie"

Andere kastelen en vroegere 'Huysen van Playsantie' in de Voorkempen

te Schilde

Kasteel 'Spreeuwenberg',
A. Van den Sandelaan
(privé-eigendom)

te 's-Gravenwezel

'Catershof',
Sint-Jobsteenweg
(privé-eigendom)
Baron Pierre de Caters
was één van de pioniers
van de Belgische
luchtvaart.
Zichtbaar vanaf de open-
bare baan

Hof ter Linden,
Boterlaarbaan
(privé-eigendom)
Bewandelen van de
(onverharde) wegen is
toegestaan.

te Wijnegem

Kasteel 'Ter Pulle',
's-Gravenwezelsteenweg
(privé-eigendom)
Een bijzonder charmant
privé domeintje, echter
maar te zien vanaf de
steenweg.

Kasteel 'Bijckhove'
Merksemsebaan
(privé-eigendom)
Momenteel een centrum
voor fuiven en feesten.

Onze musea

Museum Albert Van Dyck

Brasschaatsebaan,
Schilde



Alhoewel minder gekend
bij het grote publiek, is
Albert Van Dyck één der
boegbeelden van het
animisme.

Openingsuren tijdelijke expo's:

Maandag: gesloten
Dinsdag t.e.m. vrijdag:
10u00-17u00
Zaterdag en zondag:
13u00-17u00
Feestdagen: gesloten

Deze kunststrekking situeerde
zich rond 1930 en wilde
doorheen de natuurlijke vorm
de intense aanwezigheid van
de ziel accentueren. Naast
verrukkelijke kinderportretten
schilderde Albert VanDyck ook
poëtisch zingende landschap-
pen, voortreffelijke naakt-
studies en uitbundige stil-
levens. In het museum zijn
meer dan 190 schilderijen en
tekeningen van deze kunst-
schilder tentoongesteld.

Openingsuren vaste collectie:

Maandag: gesloten
Dinsdag t.e.m. vrijdag:
10u00-12u00, 13.30u-16u00
Eerste volledige weekend van
de maand:
zaterdag en zondag:
13u-17u
Feestdagen: gesloten

Heemmuseum "De Drie Rozen"

Kerkstraat,
's-Gravenwezel



Drie vroegere arbeiders-
woningen (1800-1880) in
de dorpskom van 's-
Gravenwezel werden omge-
bouwd tot een eigen heem-
kundig museum waar men
de sfeer van vroeger nog
volop kan opsnuiven.
De heemhuisjes onder-
gingen een grote renovatie
maar de werken zijn nu
afgerond.
Het museum blijft nog een
tijdje gesloten.

Bezienswaardigheden

Onze musea

Fiets-en Autoplatenmuseum Fierens

Wommelgemsteenweg, 67 - 69,
Wijnegem

Van een Saoedi-Arabische taxi tot de Oekraïense politie. Een ongelooflijke verzameling aan kentekenplaten heeft Louis Fierens uit Wijnegem na vijftig jaar bijeengebracht.

Achter de gevels van twee doodgewone rode rijhuizen langs de Wommelgemsteenweg in Wijnegem schuilt een schat. Daar conserveert Louis Fierens zijn enorme verzameling aan taksplaten, hoofdzakelijk nummerplaten van auto's. Die collectie met maar liefst 22.000 (!) exemplaren gaat van autonummerplaten tot aanlegplaten voor boten aan boeien. De verzameling strekt zich uit over de hele wereld: Monaco, Kirgizië, Soedan, de Verenigde Arabische Emiraten, El Salvador... Vooral volgens geografische indeling is de collectie opgehangen in de vele kamers.

Onze hoeven

Sint-Annahoeve

Sint-Jobsteenweg, 's-Gravenwezel



Vroeger gekend als Rinkvenhoeve is deze hoeve de plaats waar zich diverse heksenverhalen afspelen. .

Nog andere hoeven ...

te Schilde

Couwenberghoeve, Bethaniëlei
Dobbelhoeve, Goorstraat

te Wijnegem

Nachtegalehoeve, Ertbruggestraat

te 's-Gravenwezel

De Brakken, Sint-Jobsteenweg
Molenhoeve, Molenakker
Casteleynhoeve, Molenakker
Flinckheuvel, Sint-Jobsteenweg



's-Gravenwezel
Hoeve Flinckheuvel

Bezienswaardigheden

Onze parken en domeinen

Wijnegempark

Turnhoutsebaan
Wijnegem



Dit gemeentelijk park is een 32 ha groot loofbos, met daarin de historische Jan Vlemincktoeren, gebouwd in de 16^e eeuw. Het Wijnegempark is vooral een natuurgebied met een prachtige, natuurlijke landschapsarchitectuur.

Dodoenstuin

In het Schildehof, gelegen op het einde van de Bellevuedreef, zijstraat van de Turnhoutsebaan, Schilde



Het is de reconstructie van de renaissancekruidentuin uit de 16de eeuw, volgens het "Cruydenboeck" van Rembert Dodoens,. Sinds 2012 wordt de tuin beheerd door een groep enthousiaste vrijwilligers met een brede interesse voor kruiden en de natuur.

Domein Schildehof

Einde Bellevuedreef,
Schilde




Schildehof – Orangerie

Dit historisch kasteeldomein omvat verschillende aspecten: een parklandschap met vijver, een uitgestrekt bosgebied, een orangerie, een fit-o-meter, enz.. Je vindt er ook de Dodoenstuin, een educatieve bijentuin en het heempark De Pont dat een overzicht geeft over een tiental verschillende landschapstypes.


Ertbruggebos

Bozedreef,
Wijnegem



De Pont Natuurpunt Schijnbeemden

Turnhoutsebaan
Wijnegem



De Pont sluit aan bij het Schildehof en is eigendom van de gemeente Schilde, maar wordt al lang door Natuurpunt beheerd. Het herbergt een schat aan biodiversiteit. Je vindt er zeldzame pareltjes zoals de kleine karrekiet en de bijenorchtis. Grazers, zoals pony's en Gallowayrunderen, helpen het gebied beheren.

Een wandeling door dit gebied is een boeiende belevenis. Je doorkruist verschillende landschappen: weilanden, fauna-akkers, dreven, bos en boomgaarden. Typisch voor dit gebied zijn de statige dreven. De 600 meter lange lindendreef, de Boze Dreef genaamd, is uitzonderlijk waardevol. Ertbrugge, een gebied van 40 hectare, is één van de groene vingers van Antwerpen en vormt, middenin de drukke rand van Antwerpen, een rustpunt voor mens en dier.

Domein La Garenne
Botermelkbaan,
Wijnegem

Dit natuurpark van 450 ha fungeert als kweekcentrum voor een aantal bedreigde diersoorten.
Enkel toegankelijk voor groepen na schriftelijke aanvraag.

Onze streekproducten

Wijnegem Vigna wijnen

Beschermd door bossen, ligt in Wijnegem, het historisch domein Vigna.



Op deze site, waar vroeger het water- en limonadefabriek 'Vigna' stond, werden in 2004 voor het eerste wijnstokken geplant.

Momenteel is de wijngaard 10 ha groot, met in totaal 30.000 wijnranken. Elke wijn draagt de naam van een kleinkind en men probeert telkens het uniek karakter van de variëteit te laten spreken.

's-Gravenwezel Ph.Collet's Gin

Zes jaar nadat hij zijn eigen London Dry Gin



distilleerde, komt Philip Collet uit



's-Gravenwezel op de proppen met een zelf uitgekende variant op die wereldbekende likeur: limoncello: Belici.

Belici limoncello

"Echt een aanrader, ook in combinatie met tonic".

Wijnegem Blitz bier

In Wijnegem werd vroeger niet alleen jenever gestookt, maar ook bier gebrouwen in de Broekstraat bij Ardea.



Blitz wordt weliswaar gemaakt in Hulst, maar wel door een Antwerpenaar en met de ingrediënten die de Wijnegemse oldtimer- en bierliefhebbers selecteerden.

's-Gravenwezel flowersNgin

Naast de hartstocht voor het florale werk,



Sluimerde bij Natuurlijk bloembinders nog een andere passie, namelijk die voor gin. Die passie wortelde verder tijdens de opendeurdagen van Natuurlijk en op evenementen zoals Wezel Culinaire.

Er werden premium gins met een eigengemaakte selectie van botanicals, diepgevroren in ijs, ter plekke losgehakt en geserveerd.


Wijnegem Elixir Clemis

Wijnegem en de jeneverstokerij van Louis Meeus (1816-1903) zijn nauw met elkaar verbonden. De fabriek begon in 1869 vrij bescheiden met enkele stoommachines van amper veertig pk aan de boorden van wat nu het Albertkanaal is, in het centrum van Wijnegem.

Al snel groeide ze uit tot een industriële stokerij waar 350 mensen werkten en die over een eigen brandweerkorps beschikte van liefst 59 pompiers. Na de Tweede Wereldoorlog

werd de jeneverproductie steeds onbeduidender en in 1959 nam de naar Antwerpen uitgeweken Limburger Frans Hol de firmanaam en productie over. 'Aan de jenever- en likeurproductie in Wijnegem kwam een einde in de jaren zeventig'.

Frans Hol: 'We hebben het oude etiket van de Elixir de Wijnegem uit de archieven gevist en helemaal hermaakt. Vandaag worden de dranken gestookt in Hasselt bij Lecocq, maar nog steeds volgens het oude recept.'



Te gast in de Voorkempen

Hapje en Tapje in Schilde en s'-Gravenwezel

100 Jaar Wah, Restaurant, Gillès de Pélichylei 150
Afspanning Keyzershof, Bistro, Kerkstraat 33
Au Coin Gourmand, Restaurant, Graaf C. Cornetlaan 16
Bodega Gilles, Bistro, Gillès de Pélichylei 2
D'amici, Pizzeria, Wijnegemsteenweg 33A
De Nieuwe Chinese Muur, Restaurant, Wijnegemsteenweg 56
Distefano, Restaurant, Kerkstraat 17
Eat Things, Restaurant, Wijnegemsteenweg 34
Hertebos, Restaurant, Wijnegemsteenweg 132-134
IJssalon Pinguin, Wijnegemsteenweg 33
Oltre, 's-Gravenwezel, Kerkstraat 20
Panini, 's-Gravenwezel Broodjeszaak, Kerkstraat 50
Qualité, Broodjeszaak, Wijnegemsteenweg 43
Somad foodbar, Restaurant, Kerkstraat 1
Saitama Sushi, Restaurant, Wijnegemsteenweg 16
The Old Birdy, Bistro, Wijnegemsteenweg 188
't Schilhofke, Restaurant, De Pont 10
Bar Plaza, Bar, Dorpsstraat 46
Bella Italia, Italiaans, Turnhoutsebaan 452
Biljartcentrum Schildebergen, Café, Turnhoutsebaan 70
Boca, Restaurant, Wijnegemsteenweg 39
Brabohoeve, Belgisch, Noorderlaan 27
Brasserie Thijm, Restaurant, Kasteeldreef 2
Brasserie W44, Brasserie, Schoolstraat 44
Briard, Café, Turnhoutsebaan 304
Café Noir Schilde, Café, Oelegemsteenweg 3
Casello, Restaurant, Turnhoutsebaan 180
De Drij Lindekens, Restaurant, Turnhoutsebaan 141
De Gulden Poort, Café, Dorpsstraat 27
De Kiosk, Café, Oelegemsteenweg 3
De Rode Zee, Restaurant, Turnhoutsebaan 214
De Vogelenzang, Restaurant, Wijnegemsteenweg 193
Deliway Schilde, Sandwich, Turnhoutsebaan 98
Den Inslag, Restaurant, Noorderlaan 16
Den Toren, Bar, Dorpsstraat 50
Euryanthe, Restaurant, Turnhoutsebaan 177
Hof Van Wezel, Café, Kerkstraat 34
Jones Foodbar, Restaurant, Turnhoutsebaan 439
Loteling Schilde, Restaurant, Turnhoutsebaan 5 a
Mano brasserie, Restaurant, Karekiet 1
Miss & Misses, Koffiebar, Turnhoutsebaan 203
Mu daeng Schilde, Thais, Picardiëlaan 22
Pata negra by Kristien, Turnhoutsebaan 394
Ristorante Di Stephano, Restaurant, Kerkstraat 17
San Abram Restaurant, Pizza, Turnhoutsebaan 370
Schil Dorp, Bar, Turnhoutsebaan 155
Thé o d'Or, Ontbijt, Turnhoutsebaan 228
Zen Oriental Cuisine, Aziatisch, Turnhoutsebaan 156

Overnachten in de Schilde, 's-Gravenwezel en Wijnegem

B&B Golf, Kluisdreef 2
B&B Goudvink, De Goudvink 10
Bed en Breakfast Waterzicht****, Kanaalstraat 17, 2110 Wijnegem

Te gast in de Voorkempen

Hapje en Tapje in Wijnegem

't Dorp, Café, Merksemsebaan 40
Ago's, Restaurant, Turnhoutsebaan 627
Chen's Palace, Chinees, Turnhoutsebaan 337
De Roeispaan, Café, 's Gravenwezelsteenweg 3
De Sax, Café, Turnhoutsebaan 454
De Swaen, Brasserie, Turnhoutsebaan 387
De Vroege Morgen, Café, Turnhoutsebaan 268
Den Babbel, Café, Merksemsebaan 102
Frituur de Brug, Frituur, Turnhoutsebaan 471
Frituur 't Sluis, Frituur, Turnhoutsebaan 490
Frituur Don Potatoes, Frituur, Turnhoutsebaan 406
Frituur Apollo, Frituur, Merksemsebaan 128
Il Forno Rosso, Restaurant, Turnhoutsebaan 393
India Taste, Restaurant, Turnhoutsebaan 343
Nanno bar, Lounge & Restaurant, Schoolstraat 2
Pepe's Pizza en Pasta, Ruggeveldstraat 2
Pinguin, Ijssalon, Marktplain 1
Quick, Deurnesteenweg 1
Stout Kieken, Kip, Turnhoutsebaan 551
Sushi King, Sushi, Turnhoutsebaan 379
Taverne Vleminckhof, Café, Marktplain 8
Ter Vennen, Brasserie, Merksemsebaan 278
Vuurhof, 's-Gravenwezelsteenweg, 15
Wokpaleis, Buffet, Merksemsebaan 413
Zomerbar, Turnhoutsebaan 199 (van eind juni tot half september)

Hapje en Tapje in Wijnegem Shop Eat Enjoy (shopping center)

't Binnenhof, Restaurant
Bubble Bar, Bubbelthee/bus 272a
Café Central, Brasserie
Chitir Chicken, Kippenvleugels
Délifrance Wijnegem, Restaurant
EetCafé de Bibliotheek, Café
EXKi Wijnegem, Fastfood
Frajo's Grand Café, Brasserie
Geek & Coffee, Koffiebar/510
Häagen-Dazs, IJs
Hangar 220, Restaurant
JAVA Coffee House, Koffiebar
Lunch Garden, Restaurant
Mindy's, Restaurant
Vintro, Restaurant

Winkelen in de Voorkempen



In **Wijnegem Shop Eat Enjoy** kan je in alle comfort en gezelligheid winkelen in 250 winkels en horecazaken waarbij sneeuw en felle warmte geen spelbrekers zijn.

Behalve Wijnegem Shop Eat Enjoy kent Wijnegem nog een winkelkern langs de Turnhoutsebaan in het centrum van het dorp



Schilde heeft twee winkelkernen, waar het prettig winkelen is en waar u een bijzonder aantrekkelijk aanbod vindt:

Dorpscentrum Schilde
Dorpscentrum 's-Gravenwezel

Onze kalender

Dorpsdagen en -feesten



's-Gravenwezel

Dorpsdag

*2^e zaterdag na Pinksteren
Heemfeesten "De Drie Rozen"*

*2^e zondag na Pinksteren
Augustuskermis*

*Vanaf vrijdagavond 3^e week-
end van augustus*

Schilde

Feestmarkt

1 mei

Heemfeesten Scilla

laatste weekend augustus

Wijnegem

Carnaval kermis

2^e weekend maart

Jaarmarkt

Paasmaandag

Wijnegemse feestdag

21/10 (postcode)

Wijnegem Wintermarkt

rond de Kerstperiode

Halloweentocht



Ieder jaar op 31 oktober wordt er door Toerisme Voorkepen uitgekapt met een Halloweentocht vol animo die telkens een massa volk op de been brengt. Niet te missen! De avond is doorspekt met volkse verhalen.

Fietsfotozoektocht



Deze succesvolle zoektocht door leidt ieder jaar opnieuw honderden deelnemers op ontdekking door de regio om per fiets aan de hand van 48 foto's bijhorende vragen correct te beantwoorden. Iedere inzender van het antwoordenblad ontvangt een prijs.

De zoektocht start steeds op 1 mei.

Scheldeprijs Vlaanderen



Al sinds 1907 wordt deze midweek vlaamse klassieker verreden met doorkomst te 's-Gravenwezel en de Broekstraat te Wijnegem. Telkens verschijnt er een ganse reeks toprenners aan de start.

Elite Reklame Oldtimer Rally



Traditioneel wordt op 1 mei de Elite Reklame oldtimer rally georganiseerd. Een hoogdag voor oldtimer auto's en moto's 8

Trage wegen seizoenswandelfotozoektochten



Gelijklopend met elke seizoen richt Toerisme Voorkepen gratis wandelfotozoektochten in. Hoofdbedoeling is telkens de wandeling. Als mogelijk tijdverdrijf onderweg zoek je 48 foto's. Er dienen geen vragen opgelost te worden. Er zijn dus geen 'strikvragen'. De zoektochten loen telkens van de eerste dag van het seizoen (21/3, 21/6, 21/9, 21/12) tot de laatste dag van het seizoen. Inzenders van het antwoordenblad maken kans op een prijs aangeboden door Toerisme Voorkepen.

Midzomernachtwandeling



Elk jaar organiseert Heemkring Scilla een wandelhappening, waarbij volkse vertellingen primeren. *Vrijdagavond en 2 zaterdagen na 21 juni.*

Parel der Voorkepen Pre-War oldtimer rondrit



Sinds 2012 wordt jaarlijks een pre-war (auto's gebouwd tot 1940) oldtimer rondrit georganiseerd.

Heeft u opmerkingen of aanvullingen betreffende deze brochure?
Stuur gerust een mail naar toerisme@voorkempen.be

